

## Les bons réflexes

### A tous les risques

Ecoutez la radio  
France Bleu Gard Lozère  
FM 90.2  
N'allez pas chercher  
vos enfants à l'école



### Au risque de feux de forêt

- Dégagez les voies d'accès et les cheminements d'évacuation
- Arrosez les abords
- Fermez les volets, portes et fenêtres.  
- Calfeutrez avec des linges mouillés.
- Fermez les vannes de gaz et les produits inflammables
- Ne vous approchez pas d'un feu de forêt .
- Ne sortez pas sans ordre des autorités
- Rentrez rapidement dans le bâtiment en dur le plus proche.

### Au risque d'inondation

- Evitez d'utiliser votre véhicule
- Fermez le gaz et l'électricité
- Ne téléphonez pas , libérez les lignes pour les secours

### Au risque d'accident sur conduite de gaz

Appel d'urgence : 0 800 24 61 02  
Attendez à distance

## Les démarches d'indemnisation


- ♦ Contacter votre assurance
- ♦ Prendre des photos
- ♦ Ne rien jeter avant le passage de l'expert
- ♦ Adresser votre déclaration de sinistre par lettre recommandée avec accusé de réception dans les 10 jours après la publication de l'arrêté de catastrophe naturelle au Journal Officiel.

## Durant les crises

Un PC de crise est ouvert à la mairie de Boissières :

04.66.35.22.78

Si vous constatez une situation de risque ou de détresse


 18 (fixe) ou 112 (portable)

Autres numéros utiles:

Gendarmerie/police 17

 SAMU 15

Police intercommunale  
(la nuit et du lundi au vendredi de 11h 30 à 18h 30)  
04.66.53.25.51



Mairie de

**Boissières**

## Guide d'information et de prévention

L'équipe municipale a décidé l'élaboration d'un Plan Communal de Sauvegarde afin de préserver la sécurité des habitants et de protéger au mieux leurs biens et leur environnement. Ce plan a pour objectif de définir les mesures de prévention et de secours pour faire face à une situation de crise.

Ce Document d'Information Communal sur les Risques Majeurs vous présente les zones concernées par les différents risques, rappelle les consignes de sécurité à respecter et les démarches à suivre si une telle situation survient sur notre commune.

En de telles circonstances, **vigilance et entraide** sont nécessaires et salvatrices.

## Les risques identifiés sur la commune de Boissières

### FEUX DE FORÊT

Les habitations de la commune de Boissières sont implantées, pour la plupart, dans ou à proximité de zones boisées. Le risque le plus important est donc celui des feux de forêt. Si aucun sinistre majeur n'est à déplorer ces dernières années, la vigilance reste notre protection la plus sûre. Des feux se déclenchent régulièrement autour de notre commune.

### INONDATION

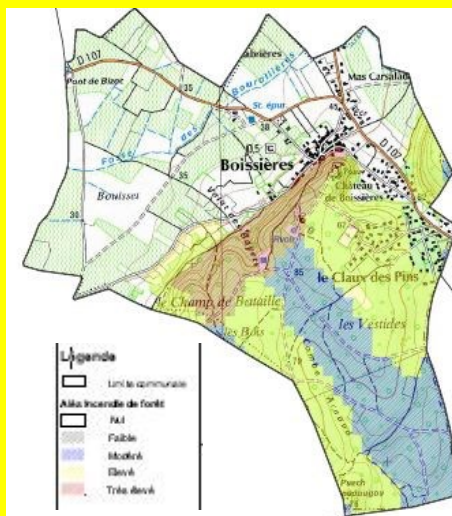
La situation géographique nous preserve d'inondations graves. Néanmoins, des aléas résiduels et des eaux de ruissellement peuvent apparaître en cas de pluies intenses.

### AUTRES RISQUES

Risques de transport de marchandises dangereuses

Risque sismique : sur une échelle de 1 à 5, nous sommes classés 2 risques faibles

Accident sur canalisation GRTgaz



### ALEAS FEUX DE FORÊT

La carte ci-dessus indique les zones soumises aux différents niveaux de risques incendies de forêt. Aucune zone urbanisée de notre village n'est réellement à l'abri de ce risque.

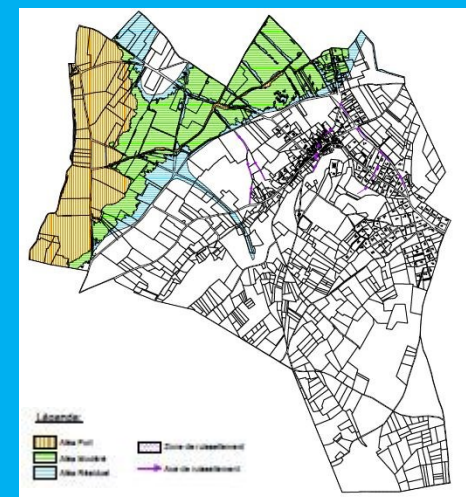
### PREVENTION :

- LE DEBROUILLAILLEMENT (voir notre site « boissieres30 »)

- Repérer les chemins d'évacuation et les abris
- Prévoir des moyens de lutte (points d'eau, motopompe pour piscine).

### EN CAS DE DEPART DE FEU

- APPLIQUEZ LES « BONS REFLEXES » de ce document
- Le passage du feu ne dure pas très longtemps : gardez votre calme, les secours seront là pour vous aider en cas de besoin.



### ALEAS FORTES PLUIES

Les zones urbanisées de la commune de Boissières sont situées en majeure partie sur une colline. Cette situation permet à notre commune de n'être impactées que dans une moindre mesure par les aléas fortes pluies.

Néanmoins :

- la route départementale en direction de Bizac peut être coupée au niveau du pont sur le Vistre. Il convient de respecter la signalisation mise en place sur la RD 107.
- Les eaux de ruissellement à travers le village ainsi que sur la RD 107 du chemin du puits neuf jusqu'au carrefour de la route de Nages peuvent rendre la circulation difficile. Soyez vigilant..

### AUTRES RISQUES

Ces risques seront signalés aux habitants, et les mesures à prendre expliquées par haut-parleur.